

Väljavõte Maa-ameti kaardiserverist

Aktiivne kiht	Riiklik 3. klass (tihendusvõrk)
geodeetilise punkti number	5030
geodeetilise punkti nimi	SAKU, I.V.A. LEON GNSS püsij.
1:10000 kaardilehe number	63.732
geodeetilise võrgu liik	Tihendusvõrk
x (L-Est97)	6573686
y (L-Est97)	537526
h kõrgus ellipsoidist (m)	81
märgi asukoha skeem	puudub
HNR	63
SNR	732
LBN	5030

X = 6573761, Y = 537591




X-GIS. Maa-amet. Kõik õigused kaitstud.

X = 6573601, Y = 537430

M 1:946


Kaardiserveris olev info ja sellest tehtud väljavõtted on informatiivsed ega ei ole ametlikud. Väljavõtete kasutamisel peab ära märkima nende päritolu.


Geodeetiline põhivõrk (riiklik 1-2 klass)


 Riiklik 1. klass

 Riiklik 2. klass


Geodeetiline põhivõrk (ülejäanud)

 Riiklik 3. klass (tihendusvõrk)

 GPS-möödistusvõrk

 Kohalik võrk I järk


 Kohalik võrk II järk

 I klassi reeper

 gravimeetria punkt


kindelpunkti nimi

Halduspiirid

 Omavalitsus

 Maakond

 Riigipiir

 Eesti-Vene kontrolljoon

Ortofoto 1:10 000