

Väljavõte Maa-ameti kaardiserverist

Aktiivne kiht	Riiklik 3. klass (tihendusvõrk)
geodeetilise punkti number	5076
geodeetilise punkti nimi	LIHU
1:10000 kaardilehe number	62.093
geodeetilise võrgu liik	Tihendusvõrk
x (L-Est97)	6505101
y (L-Est97)	490703
h kõrgus ellipsoidist (m)	53
tsentri tüüp	7002
märgi seisukord	kontrollitud,korras
märgi asukoha skeem	puudub
HNR	62
SNR	093
LBN	5076

X = 6505332, Y = 490872






X = 6504928, Y = 490469


M 1:2370

Kaardiserveris olev info ja sellest tehtud väljavõtted on informatiivsed ega ei ole ametlikud. Väljavõtete kasutamisel peab ära märkima nende päritolu.

LÜ/piiriettepanekud

-  LÜ/piiriettepanek
-  toimikuga seotud LÜ
-  aeguv LÜ

Geodeetiline põhivõrk (riiklik 1-2 klass)

-  Riiklik 1. klass
-  Riiklik 2. klass

Geodeetiline põhivõrk (ülejäanud)

-  Riiklik 3. klass (tihendusvõrk)
-  GPS-möödistusvõrk
-  Kohalik võrk I järk
-  Kohalik võrk II järk
-  I klassi reeper
-  gravimeetria punkt